



TÍTULO DE RECONHECIMENTO DE DOMÍNIO COLETIVO que o Governo do Estado do Pará, através do Instituto de Terras do Pará – ITERPA, outorga à **ASSOCIAÇÃO QUILOMBOLA NAVEGANTES (AQN)**, pessoa jurídica de direito privado, inscrita no CNPJ sob o nº **42.328.504/0001-85**, área de terras localizada no município de **CASTANHAL - ESTADO DO PARÁ**.

O GOVERNO DO ESTADO DO PARÁ, representado pelo Excelentíssimo Senhor Governador do Estado, **HELDER ZAHLUTH BARBALHO** e o **INSTITUTO DE TERRAS DO PARÁ – ITERPA**, representado pelo seu Presidente, **BRUNO YOHEIJI KONO RAMOS**, com base no disposto dos artigos 215 e 216 e 68 do Ato das Disposições Constitucionais Transitórias da Carta Federal; dos artigos 285, 286 e 322 da Carta Estadual, Lei Estadual nº 6.165/1998, Decreto Estadual nº 3.572/1999 e Instrução Normativa nº 02/1999 - ITERPA, **RECONHECE O DOMÍNIO** de uma área de terras com ocupação e uso por famílias remanescentes de quilombos da **COMUNIDADE REMANESCENTE QUILOMBOLA NAVEGANTES**, no município de **CASTANHAL**, expedindo **TÍTULO DE DOMÍNIO COLETIVO**, gravado com **CLÁUSULA DE INALIENABILIDADE**, em nome da **ASSOCIAÇÃO QUILOMBOLA NAVEGANTES (AQN)**, pessoa jurídica de direito privado, inscrita no CNPJ sob o nº **42.328.504/0001-85**, representada pelo senhor **FRANCISCO FERREIRA SANTOS**, portador do **RG nº 3173437 – 3ª VIA (PC/PA)** e do **CPF nº 840.503.732-20**, seu representante legal, por exercer atualmente o cargo de presidente.

A área de terras objeto deste reconhecimento foi apurada na demarcação administrativa através do processo nº **2025/16030**, localizada à **rodovia Castanhall – Inhangapi travessa do Km 04, Município de Castanhall**, com área de **61ha54a15ca (sessenta e um hectares, cinquenta e quatro ares e quinze centiares)**, e perímetro de **3.428,110m**, partindo do marco **NFLD-M-0656**, de coordenada **N = 9.853.379,8212m** e **E = 179.695,4887m**; Limite natural não tipificado; deste, segue pelo lote ocupado por **TERRAS DEVOLUTAS DO ESTADO**, com a seguinte distância **94,111 m** e azimute plano **160°13'59"** até o marco **NFLD-M-0657**, de coordenada **N = 9.853.291,2553m** e **E = 179.727,3167m**; **101,978 m** e azimute plano **83°15'26"** até o marco **NFLD-M-0658**, de coordenada **N = 9.853.303,2286m** e **E = 179.828,5895m**; Corpo de água ou curso de água; deste, segue pelo lote ocupado por **MARGEM DIREITA DO IGARAPÉ PITIMANDEUA**, com a seguinte distância **119,972 m** e azimute plano **182°38'46"** até o marco **NFLD-V-2333**, de coordenada **N = 9.853.183,3849m** e **E = 179.823,0506m**; **86,669 m** e azimute plano **186°57'33"** até o marco **NFLD-V-2334**, de coordenada **N = 9.853.097,3541m** e **E = 179.812,5494m**; **49,414 m** e azimute plano **186°57'33"** até o marco **NFLD-V-2335**, de coordenada **N = 9.853.048,3038m** e **E = 179.806,5621m**; **77,621 m** e azimute plano **163°15'52"** até o marco **NFLD-V-2340**, de coordenada **N = 9.852.973,9707m** e **E = 179.828,9135m**; **122,317 m** e azimute plano **163°16'19"** até o marco **NFLD-V-2341**, de coordenada **N = 9.852.856,8303m** e **E = 179.864,1196m**; **183,050 m** e azimute plano **171°44'48"** até o marco **NFLD-V-2336**, de coordenada **N = 9.852.675,6765m** e **E = 179.890,3962m**; **84,639 m** e azimute plano **151°28'10"** até o marco **NFLD-V-2337**, de coordenada **N = 9.852.601,3159m** e **E = 179.930,8220m**; **68,456 m** e azimute plano **151°28'10"** até o marco **NFLD-V-2338**, de coordenada **N = 9.852.541,1733m** e **E = 179.963,5181m**; **113,129 m** e azimute plano **175°24'56"** até o marco **NFLD-V -2339**, de coordenada **N = 9.852.428,4062m** e **E = 179.972,5601m**; **219,251 m** e azimute plano **172°09'32"** até o marco **NFLD-M-0653**, de coordenada **N = 9.852.211,2055m** e **E = 180.002,4717m**; Limite natural não tipificado; deste, segue pelo lote ocupado por **TERRAS DEVOLUTAS DO ESTADO**, com a seguinte distância **633,859 m** e azimute plano **274°09'53"** até o marco




NFLD-M-0654, de coordenada N = 9.852.257,2404m e E = 179.370,2869m; Estrada; deste, segue pelo lote ocupado por RAMAL SEM DENOMINAÇÃO, com a seguinte distância 1.072,269 m e azimute plano 356°03'34" até o marco NFLD-M-0655, de coordenada N = 9.853.326,9743m e E = 179.296,5971m; Estrada; deste, segue pelo lote ocupado por TRAVESSA DO KM 04, com a seguinte distâncias 402,377 m e azimute plano 82°27'11" m até o marco NFLD-M-0656, ponto inicial da descrição deste perímetro. Todas as coordenadas aqui descritas estão georreferenciadas ao Sistema Geodésico Brasileiro e encontram-se representadas no Sistema U T M, referenciadas ao Meridiano Central nº 45°00', fuso -23, tendo como datum o SIRGAS2000. Todos os azimutes e distâncias, área e perímetro foram calculados no plano de projeção U T M.

Observação: A Planta anexa é parte integrante deste memorial descritivo.


A área correspondente à 71,9450ha será destacada da GLEBA ESTADUAL INHANGAPI – B, arrecadada e matriculada em nome de Estado do Pará, sob o nº 15.044, à folha 45, do Livro 2-BB, no Cartório de Registro do Comarca de CASTANHAL (PA).

A boa forma vai arquivada no Livro de Títulos de Reconhecimento de Domínio de Quilombos – ITERPA, ressaltando-se que o presente reconhecimento de domínio constitui-se em regularização fundiária de interesse social, na forma do § 15, do Art. 213 da Lei Federal nº 6.015, de 31 de dezembro de 1973.

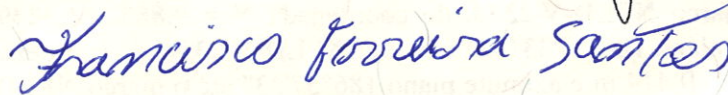
Belém (PA), 31 de outubro de 2025



HELDER ZAHLUTH BARBALHO
GOVERNADOR DO ESTADO DO PARÁ



BRUNO YOHEIJI KONO RAMOS
PRESIDENTE DO ITERPA



OUTORGADO (A)
REPRESENTANTE DA COMUNIDADE