

Livro:

Folha:

TÍTULO DE RECONHECIMENTO DE DOMÍNIO COLETIVO que o Governo do Estado do Pará, através do Instituto de Terras do Pará – ITERPA, outorga à **ASSOCIAÇÃO DE MORADORES E AGRICULTORES REMANESCENTES DE QUILOMBO SÃO BENEDITO**, pessoa jurídica de direito privado, inscrita no CNPJ sob o nº **20.871.889/0001-90**, área de terras localizada no município de **CAMETÁ - ESTADO DO PARÁ**.

O GOVERNO DO ESTADO DO PARÁ, representado pelo Excelentíssimo Senhor Governador do Estado, **HELDER ZAHLUTH BARBALHO** e o **INSTITUTO DE TERRAS DO PARÁ – ITERPA**, representado pelo seu Presidente, **BRUNO YOHEIJI KONO RAMOS**, com base no disposto do artigo 68 do Ato das Disposições Constitucionais Transitórias - ADCT da Constituição Brasileira de 1988; artigo 322 da Carta Estadual do Pará de 1989, Lei Estadual nº 6.165/1998, Decreto Estadual nº 3.572/1999 e Instrução Normativa nº 02/1999 - ITERPA, **RECONHECE O DOMÍNIO** de uma área de terras com ocupação e uso por famílias remanescentes de quilombo da Comunidade **SÃO BENEDITO**, no município de **CAMETÁ**, expedindo **TÍTULO DE DOMÍNIO COLETIVO**, gravado com **CLÁUSULA DE INALIENABILIDADE**, em nome da **ASSOCIAÇÃO DE MORADORES E AGRICULTORES REMANESCENTES DE QUILOMBO SÃO BENEDITO**, pessoa jurídica de direito privado, inscrita no CNPJ sob o nº **20.871.889/0001-90**, representada pelo senhor **HAROLDO LOBO DE JESUS**, portador do **RG nº 394913 (COMAER)** e inscrito no **CPF sob nº 185.278.922-00**, seu representante legal, por exercer atualmente o cargo de presidente.

A área de terras objeto deste reconhecimento foi apurada na demarcação administrativa através do processo nº **2016/377807**, localizada à **Margem Direita do Rio Tocantins**, no Município de **CAMETÁ**, com área de **3.379ha 09a 32ca (três mil, trezentos e setenta e nove hectares, nove ares e trinta e dois centiares)**, perímetro de **25.880,81m**, na forma de um polígono irregular de sessenta e quatro (**64**) lados, inserida na **GLEBA QUILOMBO SÃO BENEDITO**, arrecadada e matriculada em nome do Estado do Pará, no Cartório de Registro de Imóveis da **COMARCA DE CAMETÁ**, sob o nº **7.513**, à **folha 011**, do **Livro nº 2 – W**. Tem como limites e confrontações: “Partindo do marco **F1E-M8036**, de coordenada **N = 9.735.198,07m** e **E = 674.043,83m**; **LINHA IDEAL**; deste, segue pelo lote ocupado por **COMUNIDADE REMANESCENTE DE QUILOMBO DO CATALÃO**, com a seguinte distância **15,98 m** e azimute plano **91°39'00"** até o marco **F1E-M8035**, de coordenada **N = 9.735.197,61m** e **E = 674.059,80m**; **2.344,62 m** e azimute plano **106°01'54"** até o marco **F1E-M8034**, de coordenada **N = 9.734.550,10m** e **E = 676.313,24m**; **6.471,66 m** e azimute plano **105°09'48"** até o marco **F1E-M8024**, de coordenada **N = 9.732.857,31m** e **E = 682.559,59m**; **LINHA IDEAL**; deste, segue pelo lote ocupado por **CAMPO NATURAL (GOVERNO DO ESTADO)**, com a seguinte distância **3.390,62 m** e azimute plano **218°04'31"** até o marco **F1E-M8027**, de coordenada **N = 9.730.188,21m** e **E = 680.468,60m**; **3.945,75 m** e azimute plano **263°20'55"** até o marco **F1E-M8028**, de coordenada **N = 9.729.731,19m**



e E = 676.549,41m; LINHA IDEAL; deste, segue pelo lote ocupado por ESPOLIO DE MANOEL LIMA, com a seguinte distância 490,15 m e azimute plano 338°11'49" até o marco F1E-M8026, de coordenada N = 9.730.186,28m e E = 676.367,36m; 123,13 m e azimute plano 359°23'42" até o marco F1E-M8025, de coordenada N = 9.730.309,40m e E = 676.366,06m; 153,01 m e azimute plano 286°11'47" até o marco F1E-M8042, de coordenada N = 9.730.352,08m e E = 676.219,12m; 2.456,87 m e azimute plano 272°26'28" até o marco F1E-M8029, de coordenada N = 9.730.456,72m e E = 673.764,48m; Situado no limite da faixa de domínio da Estrada; deste, segue pelo lote ocupado por ESTRADA SÃO BENEDITO, com a seguinte distância 23,41 m e azimute plano 289°01'24" até o marco F1E-M8030, de coordenada N = 9.730.464,35m e E = 673.742,35m; LINHA IDEAL; deste, segue pelo lote ocupado por ANTÔNIO IRAN, com a seguinte distância 271,14 m e azimute plano 270°23'27" até o marco F1E-M8031, de coordenada N = 9.730.466,20m e E = 673.471,22m; 53,81 m e azimute plano 8°56'52" até o marco F1E-M8032, de coordenada N = 9.730.519,36m e E = 673.479,59m; 114,07 m e azimute plano 288°13'02" até o marco F1E-M8033, de coordenada N = 9.730.555,02m e E = 673.371,24m; Rio; deste, segue pelo lote ocupado por MARGEM DIREITA DO RIO TOCANTINS, com a seguinte distância 36,15 m e azimute plano 268°41'04" até o marco F1E-V8350, de coordenada N = 9.730.554,19m e E = 673.335,10m; 80,60 m e azimute plano 0°21'20" até o marco F1E-V8344, de coordenada N = 9.730.634,79m e E = 673.335,60m; 86,66 m e azimute plano 351°15'54" até o marco F1E-V8338, de coordenada N = 9.730.720,44m e E = 673.322,44m; 52,38 m e azimute plano 331°00'10" até o marco F1E-V8334, de coordenada N = 9.730.766,25m e E = 673.297,05m; 92,12 m e azimute plano 354°40'05" até o marco F1E-V8327, de coordenada N = 9.730.857,97m e E = 673.288,49m; 91,55 m e azimute plano 350°41'50" até o marco F1E-V8320, de coordenada N = 9.730.948,32m e E = 673.273,69m; 56,21 m e azimute plano 347°30'59" até o marco F1E-V8316, de coordenada N = 9.731.003,20m e E = 673.261,54m; 67,65 m e azimute plano 332°47'00" até o marco F1E-V8311, de coordenada N = 9.731.063,36m e E = 673.230,60m; 89,91 m e azimute plano 355°03'42" até o marco F1E-V8305, de coordenada N = 9.731.152,94m e E = 673.222,86m; 71,97 m e azimute plano 337°37'46" até o marco F1E-V8300, de coordenada N = 9.731.219,49m e E = 673.195,47m; 83,43 m e azimute plano 350°16'12" até o marco F1E-V8294, de coordenada N = 9.731.301,72m e E = 673.181,37m; 64,26 m e azimute plano 1°42'12" até o marco F1E-V8289, de coordenada N = 9.731.365,95m e E = 673.183,28m; 42,33 m e azimute plano 6°06'09" até o marco F1E-V8286, de coordenada N = 9.731.408,04m e E = 673.187,78m; 87,61 m e azimute plano 5°13'09" até o marco F1E-V8280, de coordenada N = 9.731.495,29m e E = 673.195,75m; 108,22 m e azimute plano 357°45'17" até o marco F1E-V8273, de coordenada N = 9.731.603,43m e E = 673.191,51m; 70,76 m e azimute plano 344°45'35" até o marco F1E-V8268, de coordenada N = 9.731.671,70m e E = 673.172,91m; 39,23 m e azimute plano 356°02'21" até o marco F1E-V8265, de coordenada N = 9.731.710,84m e E = 673.170,20m; 56,96 m e azimute plano 355°42'39" até o marco F1E-V8261, de coordenada N = 9.731.767,64m e E = 673.165,94m; 69,57 m e azimute plano 348°15'20" até o marco F1E-V8256, de coordenada N = 9.731.835,75m e E = 673.151,78m; 67,36 m e azimute plano 342°17'58" até o marco F1E-V8251, de coordenada N = 9.731.899,92m e E = 673.131,30m; 153,42 m e azimute plano 359°11'09" até o marco F1E-V8240, de coordenada N = 9.732.053,32m e E = 673.129,12m; 68,43 m e azimute plano 11°19'35" até o marco F1E-V8235, de coordenada N = 9.732.120,42m e E = 673.142,56m; 85,84 m e azimute plano 354°18'14" até o marco F1E-V8229, de coordenada N = 9.732.205,84m e E = 673.134,04m; 68,80 m e azimute plano

Livro:

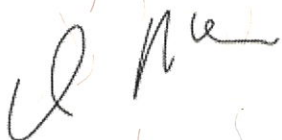
Folha:

351°23'22" até o marco **F1E-V8224**, de coordenada **N = 9.732.273,86m** e **E = 673.123,74m**; 40,61 m e azimute plano 359°19'22" até o marco **F1E-V8221**, de coordenada **N = 9.732.314,47m** e **E = 673.123,26m**; 175,31 m e azimute plano 8°49'48" até o marco **F1E-V8209**, de coordenada **N = 9.732.487,70m** e **E = 673.150,17m**; 171,09 m e azimute plano 9°27'36" até o marco **F1E-V8197**, de coordenada **N = 9.732.656,46m** e **E = 673.178,29m**; 57,25 m e azimute plano 357°03'22" até o marco **F1E-V8193**, de coordenada **N = 9.732.713,63m** e **E = 673.175,35m**; 39,20 m e azimute plano 3°43'46" até o marco **F1E-V8190**, de coordenada **N = 9.732.752,75m** e **E = 673.177,90m**; 96,65 m e azimute plano 12°32'58" até o marco **F1E-V8183**, de coordenada **N = 9.732.847,09m** e **E = 673.198,90m**; 153,96 m e azimute plano 15°23'12" até o marco **F1E-V8172**, de coordenada **N = 9.732.995,53m** e **E = 673.239,75m**; 200,18 m e azimute plano 10°59'32" até o marco **F1E-V8158**, de coordenada **N = 9.733.192,04m** e **E = 673.277,92m**; 273,13 m e azimute plano 3°50'15" até o marco **F1E-V8139**, de coordenada **N = 9.733.464,56m** e **E = 673.296,20m**; 88,00 m e azimute plano 356°29'43" até o marco **F1E-V8133**, de coordenada **N = 9.733.552,40m** e **E = 673.290,82m**; 55,45 m e azimute plano 348°24'01" até o marco **F1E-V8129**, de coordenada **N = 9.733.606,72m** e **E = 673.279,67m**; 181,85 m e azimute plano 356°43'40" até o marco **F1E-V8116**, de coordenada **N = 9.733.788,27m** e **E = 673.269,29m**; 154,73 m e azimute plano 353°03'03" até o marco **F1E-V8105**, de coordenada **N = 9.733.941,86m** e **E = 673.250,57m**; 43,55 m e azimute plano 351°29'45" até o marco **F1E-V8102**, de coordenada **N = 9.733.984,93m** e **E = 673.244,13m**; 118,37 m e azimute plano 341°51'05" até o marco **F1E-V8094**, de coordenada **N = 9.734.097,41m** e **E = 673.207,26m**; 160,13 m e azimute plano 339°23'19" até o marco **F1E-V8083**, de coordenada **N = 9.734.247,29m** e **E = 673.150,89m**; 166,73 m e azimute plano 334°11'11" até o marco **F1E-V8071**, de coordenada **N = 9.734.397,38m** e **E = 673.078,29m**; 47,67 m e azimute plano 2°43'45" até o marco **F1E-V8067**, de coordenada **N = 9.734.445,00m** e **E = 673.080,56m**; 115,88 m e azimute plano 9°25'00" até o marco **F1E-V8059**, de coordenada **N = 9.734.559,32m** e **E = 673.099,52m**; 205,54 m e azimute plano 358°58'07" até o marco **F1E-V8045**, de coordenada **N = 9.734.764,83m** e **E = 673.095,82m**; 146,54 m e azimute plano 347°24'23" até o marco **F1E-V8035**, de coordenada **N = 9.734.907,84m** e **E = 673.063,87m**; 116,56 m e azimute plano 341°34'33" até o marco **F1E-V8027**, de coordenada **N = 9.735.018,43m** e **E = 673.027,03m**; 155,59 m e azimute plano 340°04'07" até o marco **F1E-V8016**, de coordenada **N = 9.735.164,70m** e **E = 672.973,99m**; 81,46 m e azimute plano 345°52'30" até o marco **F1E-V8010**, de coordenada **N = 9.735.243,70m** e **E = 672.954,11m**; 78,59 m e azimute plano 355°57'55" até o marco **F1E-V8004**, de coordenada **N = 9.735.322,10m** e **E = 672.948,58m**; 7,75 m e azimute plano 358°09'09" até o marco **F1E-P8014**, de coordenada **N = 9.735.329,85m** e **E = 672.948,33m**; 1.103,40 m e azimute plano 96°51'33" m até o marco **F1E-M8036**, ponto inicial da descrição deste perímetro. Todas as coordenada aqui descritas estão georreferenciadas ao Sistema Geodésico Brasileiro, a partir , de coordenada N m e E m, e encontram-se representadas no Sistema U T M, referenciadas ao




Meridiano Central nº 51°00', fuso -22, tendo como datum o SIRGAS2000. Todos os azimutes e distâncias, área e perímetro foram calculados no plano de projeção U T M."


Belém (PA), 03 de outubro de 2023



HELDER ZAHLUTH BARBALHO
GOVERNADOR DO ESTADO DO PARÁ



BRUNO YOHEIJI KONO RAMOS
PRESIDENTE DO ITERPA



OUTORGADO (A)

TERMO DE RECEBIMENTO

PROCESSO Nº 2016/377807

Recebi nesta data, o **TERMO DE RECONHECIMENTO DE DOMINIO COLETIVO**, em favor **ASSOCIAÇÃO DA COMUNIDADE REMANESCENTE DE QUILOMBO SÃO BENEDITO**, juntamente com as Peças Técnicas (*Memorial descritivo, Mapa e ART*), no município **CAMETÁ (PA)**.



OUTORGADO (A)

Belém (PA), 07 / 12 / 2023

REPÚBLICA FEDERATIVA DO BRASIL

GOVERNO DO ESTADO DO PARÁ
POLÍCIA CIVIL
DIRETORIA DE IDENTIFICAÇÃO

PROIBIDO PLASTIFICAR

POLEGAR DIREITO

ASSINATURA DO TITULAR

11.477.122

CARTEIRA DE IDENTIDADE

THOMAS LOBO & SOUZA

VÁLIDA EM TODO O TERRITÓRIO NACIONAL

REGISTRO GERAL 2445843 2 VIA DATA DE EXPEDIÇÃO 16/11/2015

NOME HAROLDO LOBO DE JESUS

FILIAÇÃO GODOFREDO FREDERICO DE JESUS
CIRENA LOBO DE JESUS

NATALIDADE CANETA PA DATA DE NASCIMENTO 11/09/1962

DOC. ORIGEM C. NASC - CANETA PA
NUM. 001581 LIV. 00066 FOL. 55V

CPF 991200

PARA 58 889 ASSINATURA DO DIRETOR 908

LEI Nº 7.116 DE 29/08/83

THOMAS LOBO & SOUZA

